

# Club-Nachrichte



des Skiclub Brunnen gegründet 1928  
Mitglied des ZSSV und des SSV

2015

Nr. 201

89. Jahrgang

## Vorschau

**Samstag, 4. Juli – Sonntag, 5. Juli 2015**  
**Alpinwanderung Cima del Simano**

★★★/○○○

**Leitung: Hans-Urs Lütolf  
Elsbeth Cuba**

**Route:** Sa: Von Malvaglia (Bleniotal) zur Capanna Alpe di Prou (Übernachtung)  
So: Besteigung des Cima del Simano  
**Anmeldungen:** ab sofort an die Leiterin: [e.cuba@bluewin.ch](mailto:e.cuba@bluewin.ch)

**Dienstag, 7. Juli – Donnerstag, 9. Juli 2015**  
**Bergwanderung**

★★/○○○

**Leiterin: Elsbeth Cuba**

**Route:** **Vom Klausenpass ins hinterste Glarnerland**  
Mit zwei Übernachtungen: Claridenhütte und Fridolinshütte  
**Anmeldungen:** ab sofort an die Leiterin: [e.cuba@bluewin.ch](mailto:e.cuba@bluewin.ch)

**Samstag, 18. – Dienstag, 21. Juli 2015**  
**Hochtour Bishorn (4153m)**  
**Turtmannhütte SAC – Tracuithütte SAC**

★★★ / ○○○

**Leitung: Markus Richner,  
Edy Camenzind**

**Anmeldung und Information** Markus Richner, [markusrichner@gmail.com](mailto:markusrichner@gmail.com), bis 30. Juni 2015

**Weekend, 13./14. Juni 2015**  
**Sommer - Biwak**

○○★★

**Leiter: Christoph Stierli  
Stoeffi**

**Route:** Unser Ziel wird ein schön gelegener „Alpen-Zeltplatz“ sein. Es soll das Feeling von Wandern auf Island aufkommen  
**Anmeldung:** ab sofort bis **Sonntag 24.05.15**, an [christophstierli@gmail.com](mailto:christophstierli@gmail.com)  
Tel.079 558 68 41

**mit Bikerprogramm**

## Touren

**Karfreitag, 3. April 2015**  
**Fischtour ohne Angel und Haken**

★ - ★★★ / ☉ - ☉☉☉  
**Leiter: Hans Stoll**

**Route:** Ausser dass wir auf dieser Tour keine Fischerausrüstung benötigen, und sicher nicht im Tessin auf den Skier stehen, weiss ich auch noch nichts Genaueres. Pulverschnee sollte es noch genügend auf der Alpennordseite haben. Interessiert? Ruf doch einfach an. Übrigens eine fleischlose Zwischenverpflegung an diesem hohen Kirchenfest ist Ehrensache. Dies wird von mir strengstens kontrolliert. Widerhandlungen werden mit einem Verweis geahndet. Die möglichen Konsequenzen können nach der Tour immer noch ausdiskutiert werden (Tourenberichtschriften usw.).

**Ausrüstung:** Skitourenausrüstung mit Barryvox, Lawinenschaufel und Sonde

**Teilnehmerzahl:** minimum eine/r

**Besammlung:** beim Schissäli auf dem Gemeindeparkplatz

**Anmeldung:** an den Leiter am Vorabend, 19.00 – 20.00 Uhr, Tel. 041 820 06 65

**Samstag, 11. April 2015**  
**Skitour Gemsstock – Maighelspas - Cavradi**

★★★ / ☉☉  
**Leitung: Oliver Kuchler**

**Route:** Mit dem Auto fahren wir nach Andermatt und mit der Gondelbahn auf den Gemsstock. Nach der Abfahrt zur Vermigelhütte fellen wir an und laufen zum Maighelspass hoch. Es folgt eine sanfte Abfahrt bis zum Punkt 2214. Von hier geht's an der Maigelshütte vorbei auf den Piz Cavradi. In nordöstlicher Richtung fahren wir über den langen Rücken Richtung Tschamut. Nach einem letzten Aufstieg zur Bahnstation fahren wir mit dem Zug zurück nach Andermatt.



**Ausrüstung:** Skitourenausrüstung komplett

**Teilnehmerzahl:** 10

**Besammlung:** 07:00 Uhr Gemeindeparkplatz

**Anmeldung:** an den Leiter am Vorabend, 19.00 – 20.00 Uhr, Tel. 078 / 724 72 66

**Samstag, 18. April 2015**  
**Skitour Chli Bielenhorn (2940m)**

★★★/☉☉☉  
**Leiterin: Elsbeth Cuba**

**Route:** Mit dem Auto fahren wir früh am Morgen nach Realp (1538m). Wir steigen über den Tätsch(2270m) hoch zum grossen Kessel unterhalb der Albert-Heim-Hütte, nun durch die breite Talmulde hoch zur Unteren Bielenlücke und aufs Chli Bielenhorn. - Abfahrt auf gleicher Route bis Rest.Tiefenbach und nachher nach Realp. Aufstieg: 1400 hm, ca. 5 Std., Gesamttour ca. 7 – 8 Std.

**Ausrüstung:** Skitourenausrüstung, LVS, Lawinenschaufel, Harscheisen, Sonde

**Teilnehmerzahl:** Beschränkt auf 8 Personen

**Besammlung:** Bahnhof Brunnen, Zeit wird später bekanntgegeben

**Wer ein Auto zur Verfügung hat, meldet sich bitte bis zum Donnerstag, 16. April bei der Leiterin. Danke.**


**Anmeldung:** an die Leiterin am Vorabend, 19.00 – 20.00 Uhr, Tel. 041 820 65 24  
(wenn nicht erreichbar 079 732 21 25)

**Samstag, 24. April 2015**

★/⊙⊙

**Skitour „Schafberg“ 2591m** (auf den Stöcken)

**Leiter: Walter Grab**

**Route:**  Wir fahren mit den PWs durchs Urnerland nach Realp (1540m). In gemächlichem Tempo geht's teilweise auf der Furka-Pass-Strasse in Richtung Tätsch. Je nach Gemütslage steigen wir direkt zum Gipfel oder nehmen einen kleinen Umweg über die Albert Heim Hütte in Kauf. Die interessante Abfahrt über die Ochsenalp und alt Staffel zurück nach Realp. Bei ungünstigen Verhältnissen im unteren Teil weichen wir auf die „Piste“ der Passstrasse aus. Teilnehmer mit PW bitte bis Donnerstagabend melden.

**Ausrüstung:** Tourenausrüstung komplett. Verpflegung aus dem Rucksack.

**Besammlung:** 05.30 Uhr, Gemeindeparkplatz

**Anmeldung:** an den Leiter am Vorabend, 19.00 – 20.00 Uhr, Tel. 041 820 16 39

**Samstag, 9. Mai 2015**

★★ / ⊙⊙⊙

**Skitour zum Sonnenaufgang Badus (2928m)**

**Leiter: Hans Stoll**

**Route:** Von der Oberalppassstrasse (ca.1887m) steigen wir zuerst im Mondschein zur Martschallücke (2688m) auf. Mit der einsetzenden Dämmerung fahren wir hinunter Richtung Lai da Tuma. Bei ca. 2500m fellen wir wieder an und nehmen den Gipfelanstieg zum Badus (2928m) in Angriff. Nach der Gipfelrast fahren wir sonnseitig bis zum Tumasee (2345m) hinunter. Nun kleben wir zum letzten Mal die Felle auf die Skis und steigen zum Tümsli (2743m) auf. Der Schnee auf der Nordwestseite sollte nun genügend „lind“ sein um einige Sulzbögen zu hinterlassen.

**Ausrüstung:** Skitourenausrüstung mit Barryvox, Lawinenschaufel und Sonde und Harscheisen

**Teilnehmerzahl:** fertig wo no ned im Bett gsi sind oder scho usgschlafte hend

**Besammlung:** cheibä spat oder huere früe, Details bei der Anmeldung


**Anmeldung:** an den Leiter am Vorabend, 19.00 – 20.00 Uhr, Tel. 041 820 06 65

**Sonntag, 17. Mai 2015**

★ / ⊙

**Skitour Fibbia, 2738 m ü M.**

**Leitung: Walti Grab**

**Route:**  Leichte Genuss-Skitour. Wir fahren mit den PWs auf die Gotthard-Passhöhe. Auf den Gipfel sind es rund 650 Höhenmeter, wo eine herrliche Aussicht in die Leventina und das Bedretto genossen werden kann. Wir hoffen auf ideale Sulzschnee-Verhältnisse und sind vor dem Mittag wieder auf der Passhöhe zurück. Beim Heimweg geniessen wir noch den Frühling bei einem Halt am Urnersee.

**Ausrüstung:** Skitourenausrüstung komplett, Zwischenverpflegung/Getränke  
**Teilnehmerzahl:** unbeschränkt  
**Besammlungszeit:** 05.00 Uhr Gemeindeparkplatz  
**Anmeldung:** an den Leiter am Vorabend, 19.00 – 20.00 Uhr, Tel.041 820 16 39

**Sonntag, 31. Mai 2015**  
**Skitour - Pizzo Lucendro**

⊙⊙★★

**Leitung: Christoph Stierli**  
**Stoeffli / Elsbeth Cuba**

**Route:**



Ab Brunnen mit dem Auto hoch zum Gotthardpass. Von da via Fibbia, Passo di Lucendro zum Pizzo Lucendro. (2990m) Abfahrt in die Lücke erneuter Aufstieg zur Fibbia. Abahrt zum Gotthardpass.

**Ausrüstung:** Skitourenausrüstung mit Barryvox, Sonde, Lawinenschaufel und Harscheisen. Verpflegung aus dem Rucksack.

**Teilnehmerzahl:** 8 Personen

**Besammlungszeit:** Absprache Leiter ca. 04.00 Uhr

**Anmeldung:** an den Leiter am **Freitag 29.05.15** von 19.30-20.00 Uhr, Tel.079 558 68 41

**Samstag, 6. Juni 2015**  
**Einsamere RIGI – durch Bänder und Bergsturz**

T3 / ⊙⊙

**Leitung: Hans-Urs Lütolf**

**Route:**

Heute – wenn Petrus mitspielt – kosten wir die Reize wenig begangener Wege und achten auf botanische Schönheiten links und rechts. Alte Älpler- und Forstwege führen hoch über Zuger- und Vierwaldstättersee durch die dem Berg namengebenden Riginen (Bänder). Dabei passieren wir startend beim **Chräbel, Dächli, Staldi** und das **Tristenbödeli, In den Bändern** zum **Staffel**. Rigi Kulm lassen wir wegen zu grossem Andrang links liegen und überschreiten den **Rotstock** bis **Rigi First**. Von nun an geht's bergab über **Vorder Gwürz – Gruebisbalm – Schnuertobel – Hasliweid** durch den verwunschenen Park des entsprechenden Hotels. Ab hier Bus nach Brunnen/Schwyz.

Marschzeit 5-6 Stunden; Aufstieg ca 1000m, Abstieg um 1200m.

**Wenn**

**Ausrüstung:** Feste Bergschuhe mit griffigem Profil, Verpflegung (Brunnen/Quellen vorhanden); Teleskopstöcke nützlich, Sonnenschutz; Fotoapparat

**Teilnehmerzahl:** 8 Personen

**Besammlungszeit:** Bei der Talstation der Rigibahn in Art Goldau oder vorher im Kaffee Aperto im Bahnhof; **Abfahrt Rigibahn 08:00.**

**Anmeldung:** an den Leiter am Vorabend, 19:00 – 20:00 Uhr, Tel. 041 811 49 42 wenn nicht erreichbar: 077 418 23 37

**Weekend, 13./14. Juni 2015**  
**Sommer - Biwak**

☉☉★★

**Leiter: Christoph Stierli**  
**Stoeffi**

**Route:** Wir werden beide Tage eine Wanderung von ca. 4h machen. Unser Ziel wird ein schön gelegener „Alpen-Zeltplatz“ sein. Es soll das Feeling von Wandern auf Island aufkommen, da wird dort sehr oft auf Wanderungen biwakiert. Es gibt einem eine neue Perspektive von der Natur. Wir werden wie beim IGLU-Bau ausgelassen kochen, hoffen aber auf mehr Wärme und keinen Regen.  
 Route und Detailprogramm kann bei [christophstierli@gmail.com](mailto:christophstierli@gmail.com) angefordert werden.

**Ausrüstung:** Biwaksack, Schlafsack, Isomatte, Wanderausrüstung, „grosser“ Rucksack (+45L), optional kann auch ein leichtes Trackingzelt mitgenommen werden. -> Einiges kann gemietet oder geliehen werden.

**Teilnehmerzahl** Max. 8 Personen

**Besammlng:** Absprache Leiter -> gemäss Detailprogramm

**Anmeldung:** ab sofort bis **Sonntag 24.05.15**, an [christophstierli@gmail.com](mailto:christophstierli@gmail.com)  
 Tel.079 558 68 41

**Freitag, 19. Juni - Sonntag, 21. Juni 2015**  
**Wandern an sagenhaften Suonen**

★★/☉☉

**Leiterin: Elsbeth Cuba**

**Route:** Suonen sind Bewässerungskanäle, welche das dringende Wasser von den Bergen auf die trockenen Weiden brachte. Auf ihrem Weg müssen die Suonen oft grosse Hindernisse wie Felswände oder Geröllhalden überwinden.

**Fr.:** Anreise mit Zug und Luftseilbahn nach Ried-Mörel. Wandern auf dem Massaweg und der Riederer-Suone entlang nach Blatten. Mit der Seilbahn nach Belalp.

Marschzeit: 3 Std., T3, Aufstieg 300 hm

**Sa.:** Von Belalp der Nessjeri-Suone entlang Richtung Birgisch, nun geht's ins Gredetschtal an der Oberschta- und der Wyssa-Suone entlang bis Mund.

Marschzeit: 6 - 7 Std., T3, Aufstieg 300hm, Abstieg 700 hm

**So:** Von Eggen ins Baltschiedertal der Gorperi- und der Niwärc-Suone entlang nach Ausserberg, Heimreise

Marschzeit: 5 Std., T3, Aufstieg 200hm, Abstieg 400hm/300hm

**Geeignet für:** Wanderer mit sicherem Tritt und Schwindelfreiheit

**Ausrüstung:** Gute Bergschuhe, ev. Stöcke, Lunch für 3 Tage, persönliche Utensilien zum Übernachten (Massenlager)

**Übernachten:** Hotel Chalet Sepp, Belalp / Pension Salwald, Mund (Massenlager mit Halbpension)

**Teilnehmerzahl:** Beschränkt auf 10 Personen

**Besammlng:** Bahnhof Brunnen, Zeit wird später bekanntgegeben

**Anmeldung:** an die Leiterin bis Ende April, Tel. 041 820 65 24  
 (wenn nicht erreichbar 079 732 21 25)

**Samstag, 20. Juni 2015**  
**Skitour Chli Furkahorn (3026.2m)**

★ / ☉  
**Leiter: Hans Stoll**

- Route:** Mit den PWs fahren wir bis zum Punkt 2280 an der Furkapassstrasse (Sidelenbach). Zuerst fellen wir nordwestlich dann dem Sidelenbach entlang und wieder nordwestlich auf den Gipfel des Furkahorns. Die Abfahrt führt uns entlang der Ausstiegspur.
- Ausrüstung:** Skitourenausrüstung mit Barryvox, Licht, Lawinenschaufel, Sonde und Harscheisen
- Teilnehmerzahl:** gsend mer den, spätischstens wenn's dämmered
- Besammlung:** cheibä früe oder sehr spat (je nach dem öb mer im Bett gsi isch oder ned) / wird bei der Anmeldung bekannt gegeben
- Anmeldung:** an den Leiter am Vorabend, 19.00 – 20.00 Uhr, Tel. 041 820 06 65

**Samstag, 27. Juni 2015**  
**Klettersteig Diavolo**

★ / ☉  
**Leiter: Markus Richner**

- Route:** Spektakuläre Route in den Granitfelsen der Schöllenen, allerdings mit reichlich Gras dazwischen. Faszinierend die Tiefblicke in die wilde Schlucht und ihre Verkehrswege.  
 K2-3. Mässig schwieriger Klettersteig, ideal für Einsteiger. Mit 700 Metern Drahtseil, 265 Eisenstiften und Haken, künstlichen Tritten und zwei Leitern gesichert.
- Ausrüstung:** Aufstieg ca. 2 h, 500 Höhenmeter / Abstieg üppige Blumenwiese 1h  
 Klettergurt, Klettersteigset (dieses Material kann auch ausgeliehen werden > frühzeitig beim Leiter melden), Helm (ev. Velohelm)
- Teilnehmerzahl:** Beschränkt auf 8 Personen
- Besammlung:** 07:50h Bahnhof SBB Brunnen, Abfahrt 08:04h
- Anmeldung:** an den Leiter am Vorabend, 19.00 – 20.00 Uhr, Tel. 041 820 58 50 (079 783 52 11)

**Legende:**

- |                |     |             |            |     |                     |
|----------------|-----|-------------|------------|-----|---------------------|
| Schwierigkeit: | ★   | = leicht    | Kondition: | ☉   | = wenig anstrengend |
|                | ★★  | = mittel    |            | ☉☉  | = anstrengend       |
|                | ★★★ | = schwierig |            | ☉☉☉ | = sehr anstrengend  |



Diese Touren sind auch für Boards geeignet.

Die Tourenleiter findest du bei der Tourenbeschreibung oder auf der Homepage: [www.scbrunnen.ch](http://www.scbrunnen.ch)

Auszüge aus dem Tages Anzeiger vom 28.1.15

## «Risiko ist ein Menschenrecht»

Laut Risikoforscher Werner Munter erhöhen Lawinen-Airbags oder Helme die Sicherheit im freien Gelände nicht – im Gegenteil.



Werner Munter pflegt zu sagen: «Experte, pass auf. Die Lawine weiss nicht, dass du Experte bist.»

Foto: Bernard van Dierendonck

Werner Munter hat zwar nichts dagegen, wenn Skitourengeher und Variantenfahrer mit modernster Ausrüstung unterwegs sind. «Sollen sie doch!», meint er. «Solange ich nicht dazu gezwungen werde, ist mir das doch egal.» Der international renommierte Lawinen- und Risikoforscher bezweifelt aber, dass eine Tour im freien Gelände dank Airbag, Verschüttetensuchgerät, Helm oder Smartphone sicherer wird. Für ihn ist «Sicherheit» ohnehin ein Begriff, den man meiden sollte: «Weil es sie gar nicht gibt – weder am Berg noch im Alltag.» Dass das Geschäft mit der «Lawinensicherheitsausrüstung» funktioniert, kann Munter nachvollziehen: «Die Leute möchten hundertprozentige Sicherheit und meinen, man könne sie kaufen.» Doch das sei trügerisch und der falsche Weg. «Das Leben ist an sich lebensgefährlich, von Geburt an», sagt er. «Das Einzige, was todsicher ist, ist der Tod.» Manche nennen Werner Munter «Lawinenpapst», andere einen Sicherheitsexperten. Beides mag er nicht. Weil er nicht an den Gott der Kirche glaubt und weil er «Unsicherheitsexperte» treffender findet. Wenn der 73-Jährige öffentlich auftritt, sind die Sale ausverkauft, auch im fernen Ausland.

.....

## Grenzen anerkennen

Statt auf Ausrüstung zu setzen, erachtet es Munter als vernünftiger, wenn man lerne, mit möglichen Risiken umzugehen. Das Risiko sei dazu da, dass der Mensch seine Fähigkeiten überhaupt entwickeln könne. «Und die Berge locken ja nicht nur wegen ihrer Schönheit, sondern auch, weil es dort Gefahren gibt. Und gerade weil ich die Berge so schön finde, will ich eigentlich so lange leben, wie ich gehen kann.» Munter unterscheidet zwischen «gutem» und «schlechtem» Risiko. Wo die vertretbare Grenze liege, sei eine Frage der gesellschaftlichen Akzeptanz. «Wie viele Tote sind wir bereit, in Kauf zu nehmen, damit eine bestimmte Aktivität noch ausgeübt werden darf?» In den 70ern starben in der Schweiz pro Jahr 1700 Personen im

Denn «gutes Risiko» verbindet er direkt mit dem politischen Freiheitsbegriff. «Freiheit heisst für mich, du kannst selbstständig entscheiden. Du bist selber verantwortlich für das, was du entschieden hast.» Die Idee von hundertprozentiger Sicherheit führe indes genau ins Gegenteil: «Stellen wir uns eine Gesellschaft vor, in der jede Tätigkeit abgesichert ist. Dann leben wir in einer Diktatur, alles wird überprüft und kontrolliert. Dann entscheidest nicht mehr du selber, dann bist du ein Hampelmann, ein Automat, der gesteuert wird.» Und davor müsse sich der Alpinismus schützen.

**TagesAnzeiger**

28.01.2015, 23:17 Uhr

<http://www.tagesanzeiger.ch/sport/wintersport/Risiko-ist-ein-Menschenrecht/story/19390762>

*An dieser Stelle sei all den Tourenleitern wieder mal für ihre verantwortungsvolle Aufgabe gedankt.*



Aufstieg zum Rottällhorn



1. Einstimmung auf die wärmere Jahreszeit, Suonen im Wallis




## Bikerprogramm bis Juni

**Treffpunkt:** Feuerwehrlokal  
**Zeit:** Mittwoch, 18.30 Uhr

Tag	Datum	Gr.	Bike-Strecke / -Gebiet
Mi	01. Apr	1	Lauerz - Goldau (vorbei an Tierpark) - Bitzi - Steinen - Chämiloach
Mi	01. Apr	2	Bernerhöchi - Röten - Bitzi - Steinen - Chämiloach
Mi	01. Apr	3	Bernerhöchi - Steinerberg - Chapf - Steinen - Chämiloach
Sa	04. Apr		-
Mi	08. Apr	1	Schlattli - Aufiberg - Perfiden - Ibach
Mi	08. Apr	2	Schlattli - Aufiberg - Perfiden - Ibach
Mi	08. Apr	3	Muotadam - Schwyzerhöchi - Nägeli - Hetzig - Schilti Wasiwald
Sa	11. Apr	Sa	Horben via Kastanienweg
Mi	15. Apr	1	Muotadam - Schwyzerhöchi - Nägeli - Hezig oder Dägenbalm - Wasiwald
Mi	15. Apr	2	Muotadam - Schwyzerhöchi - Nägeli - Schilti - Wasiwald
Mi	15. Apr	3	Schlattli - Aufiberg - Gibel - Perfiden - Hinteribach
Sa	18. Apr		-
Mi	22. Apr	1	Lauerz - Steinerberg - Chornacher - Steinen - Chämiloach - Lücken
Mi	22. Apr	2	Lauerz - Steinerberg - Chornacher - Steinen - Chämiloach - Maihof - Schwyz
Mi	22. Apr	3	Steinen - Spiegelberg - in den Rieteren - Pelzhalten - Ried - Obdorf - Rickenbach - Hinteribach
Sa	25. Apr	Sa	rund um Sempachersee
Mi	29. Apr	1	Sonnenberg - Schibigsberg - in den Rieteren - Pelzhalten - Ried - Allenwinden
Mi	29. Apr	2	Sonnenberg - Schibigsberg - in den Rieteren - Pelzhalten - Ried - Allenwinden
Mi	29. Apr	3	Lauerz - Bernerhöchi - Goldauerberg bis Holzplatz - Steinen - Chämiloach
Sa	02. Mai		-
Mi	06. Mai	1	Steinen - Spiegelberg - in den Rieteren - Ried - Schwyz )
Mi	06. Mai	2	Steinen - Spiegelberg - in den Rieteren - Ried - Schwyz )
Mi	06. Mai	3	Niderz - Hexenplatz - Golfplatz - Nägeli - Hetzig - Schilti - Morschach - Ingenbohlerwald
Sa	09. Mai	Sa	Wildspitz - Zugerberg
Mi	13. Mai	1	Techniktraining
Mi	13. Mai	2	Techniktraining
Mi	13. Mai	3	Schlattli - Illgau - Fallenfluh - Chaisten - Stalden - Perfiden
Sa	16. Mai		-
Mi	20. Mai	1	Rickenbach -- Huserenberg - Meinradsrank - Windstock - Lotenbach - Aufiberg - Schlattli
Mi	20. Mai	2	Rickenbach - Huserenberg - Meinradsrank - Chaisten - Gibel - Aufiberg - Schlattli
Mi	20. Mai	3	Techniktraining
Sa	23. Mai	Sa	Rigi Scheidegg via Chlösterli
Mi	27. Mai	1	Lauerz - Bernerhöchi - Goldauerberg bis Äschi - Röten - Seewen
Mi	27. Mai	2	Lauerz - Bernerhöchi - Goldauerberg bis Holzplatz - Röten - Steinen - Chämiloach
Mi	27. Mai	3	Lauerz - Gätterli - Rotzingel - Glattenberg - Gersau

Sa	30. Mai		-
Mi	03. Jun	1	<b>Start 18 Uhr!</b> Immensee - Udligenswil - Meggerwald (Wagemoos) - Immensee
Mi	03. Jun	2	<b>Start 18 Uhr!</b> Immensee - Udligenswil - Meggerwald (Scheidegg) - Immensee
Mi	03. Jun	3	<b>Start 18 Uhr!</b> Immensee - Meierskappel - Michelschrüz - Udligenswil - Meggerwald (Scheidegg) - Immensee
Sa	06. Jun	Sa	Napf
Mi	10. Jun	1	Ingenbohlerwald
Mi	10. Jun	2	Ingenbohlerwald
Mi	10. Jun	3	Ingenbohlerwald
Sa	13. Jun		-
Mi	17. Jun	1	Sonnenberg - Ried - Huserenberg - Windstock - Aufiberg - Gibel - Perfiden
Mi	17. Jun	2	Sonnenberg - Ried - Huserenberg - Windstock - Aufiberg - Gibel - Perfiden
Mi	17. Jun	3	Tschütschi - Huserenberg - Holzegg - Müsliegg - Grossenboden - Chaisten - Geschloo - Rickenbach
Sa	20. Jun	Sa	<b>Technikkurs - kombiniert mit Tour</b>
Mi	24. Jun	1	Ecce Homo - Wildspitz - Steinerberg
Mi	24. Jun	2	Ecce Homo - Wildspitz - Steinerberg
Mi	24. Jun	3	Steinen - Ecce Homo - Wildspitz - Steinerberg
Sa	27. Jun		-



Diese leere Seite ist den freien Gedanken gewidmet.

# PP Brunnen

**Die Herausgabe unserer Club-Nachrichten wird uns durch die nachstehenden Gönner ermöglicht. Sie werden Ihnen zur Berücksichtigung empfohlen!**

Arnold Dettling AG – Einzig Kirsch, 6440 Brunnen	041 820 24 24
Brunnen Tourismus, Bahnhofstrasse 15	041 825 00 40
Bacco, Ristorante Pizzeria, italienische Spezialitäten, Gersauerstr. 21	041 825 16 16
Bäckerei Conditorei Schelbert, Bahnhof- & Parkstrasse, Brunnen;conditorei.ch	041 820 43 66
Betschart Elektro, Bahnhofstrasse 25, 6440 Brunnen	041 825 00 50
Bike + Climb up, Riedmattli 1, 6423 Seewen / www.bikeandclimbup.ch	041 813 14 14
City Hotel, Gersauerstrasse 21, www.city-brunnen.com	041 825 10 10
Dettling Holzbau AG, Hertistrasse 26	041 820 14 83
Elvira's Trübli, Wein & Sein, Lokal für Anlässe, hausgemachte Häppchen	041 820 10 11
Elektrizitätswerk Schwyz AG, Ruedi Märchy, Rosengartenstrasse 8	041 820 33 83
Föry, Barmettler AG, Brenn- und Treibstoffe, Fännring 1, 6403 Küssnacht	041 850 51 51
Gwerder Sport, Sportartikel, –ausrüstung, Sportstrasse 1, 6436 Muotathal	041 830 18 88
Möbel Sutter AG, Rickenbachstrasse 213, 6432 Rickenbach	041 811 40 10
Mr. Plyss Fashion, Toni Auf der Maur, Gersauerstrasse 11	041 820 20 68
Mythen Training, Krafttraining, Schwyzerstrasse 30	041 820 51 61
Raiffeisenbank Waldstätte Brunnen	041 825 60 60
Reismühle Brunnen, Industriestrasse 1	041 825 30 00
Schöller-Meyer Stiftung, Brunnen	
Schwegler Beck GmbH, Bäckerei-Konditorei, Eisengasse 4	041 820 17 41
Schwyzner Kantonalbank, Bahnhofstrasse 29	041 820 18 43
Sinoli AG, Generalunternehmung, Gersauerstrasse 38	041 820 40 31
Svito AG, Herrengasse 7/9, 6430 Schwyz	041 817 71 70
Tonazzi AG, Bauabdichtungen, Dammstrasse 2, www.tonazzi-ag.ch	041 819 80 90
Triner AG, Druckerei, Schmiedgasse 7, 6431 Schwyz	041 819 08 10
Wiget Getränke GmbH, Abholmarkt Spiicher, Bahnhofplatz 19	041 820 60 60
Zentral-Garage, Josef Sutter, Bahnhofstrasse 43	041 820 36 31

## **Vorstand des Skiclub Brunnen:**

Post-Adresse: Skiclub Brunnen, Postfach 619, 6440 Brunnen / Homepage: [www.scbrunnen.ch](http://www.scbrunnen.ch)

Präsident	Robert Räth	041 820 31 65	Spez.-Aufg.	Isabelle Lenzlinger	041 820 49 41
Vizepräsident	Walter Grab	041 820 16 39	Tourenchef	Markus Richner	041 820 58 50
Aktuarin	Elsbeth Cuba	041 820 65 24	JO-Leiter	Arion Daggars	079 434 91 40
Kassier	Franz Jenni	041 820 39 02	Redaktion	Jules Marty	041 820 31 32

Die Leiterinnen und Leiter der Touren findest du bei der Tourenbeschreibung oder auf der Homepage:  
**Clubnachrichten:** [www.scbrunnen.ch](http://www.scbrunnen.ch)\über uns  
[www.scbrunnen.ch](http://www.scbrunnen.ch)\downloads